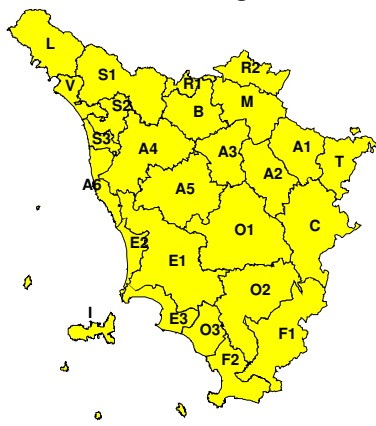
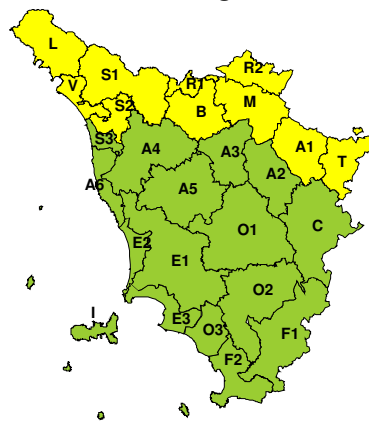




À

BOLLETTINO DI VALUTAZIONE DELLE CRITICITÀEmissione di **Domenica, 23 Giugno 2024**, ore 12.55**Domenica, 23 Giugno 2024****Lunedì, 24 Giugno 2024****AREE INTERESSATE:**

- | | | |
|-------------------------|-----------------------------|-------------------------|
| ■ A1-Arno-Casentino | ■ E2-Etruria-Costa Nord | ■ O3-Ombr. Gr-Costa |
| ■ A2-Arno-Valdarno Sup. | ■ E3-Etruria-Costa Sud | ■ R1-Reno |
| ■ A3-Arno-Firenze | ■ F1-Fiora e Alb. | ■ R2-Romagna-Toscana |
| ■ A4-Valdarno Inf. | ■ F2-Fiora e Alb.-Costa e G | ■ S1-Serchio-Garf.-Lima |
| ■ A5-Valdelsa-Valdera | ■ I-Isole | ■ S2-Serchio-Lucca |
| ■ A6-Arno-Costa | ■ L-Lunigiana | ■ S3-Serchio-Costa |
| ■ B-Bisenzio e Ombr. Pt | ■ M-Mugello-Val di Sieve | ■ T-Valtiberina |
| ■ C-Valdichiana | ■ O1-Ombr. Gr-Alto | ■ V-Versilia |
| ■ E1-Etruria | ■ O2-Ombr. Gr-Medio | |

Legenda criticità: VERDE, ■ GIALLO, ● ARANCIONE, ▲ ROSSO

PROVINCE INTERESSATE: AREZZO, FIRENZE, GROSSETO, LIVORNO, LUCCA, MASSA-CARRARA, PISA, PISTOIA, PRATO, SIENA

FENOMENI PREVISTI

sistema perturbato pilotato da un minimo sul Golfo Ligure (1010 hPa) con condizioni instabili sul centro nord Italia. Nei prossimi giorni una circolazione depressionaria in quota si isolerà proprio sull'Italia centrale, rinnovando condizioni di instabilità soprattutto sul nord Italia e parte del centro, più limitatamente sul sud della penisola.

PIOGGIA: nelle prossime ore sono attese precipitazioni a prevalente carattere di rovescio o temporale, più frequenti e probabili sulle zone settentrionali e centrali della regione. Parziale esaurimento dei fenomeni in serata, mentre sono attesi nuovamente dalla tarda sera e nottetempo sulle zone appenniniche e più settentrionali in genere, oltre che sull'Arcipelago. Fino alla mezzanotte di oggi, domenica, previsti cumulati medi fino a significativi sulle zone centro-settentrionali, generalmente inferiori su quelle meridionali. Cumulati massimi fino a localmente elevati, più probabili sulle zone centro-settentrionali (massimi di difficile localizzazione). Intensità oraria fino a forte. Dalle prime ore di domani, lunedì, e per tutta la mattina precipitazioni sparse, anche a carattere di rovescio e temporale, sulle zone settentrionali della regione (in particolare sui versanti emiliano romagnoli dell'Appennino), Arcipelago e grossetano, mentre nel pomeriggio i fenomeni saranno più probabili e frequenti sulle zone interne. Per domani, lunedì, previsti cumulati medi significativi sulle aree appenniniche e massimi fino ad elevati, possibili ovunque, ma in particolare modo a ridosso dell'Appennino. Intensità oraria fino a forte.

TEMPORALI: Nelle prossime ore, precipitazioni a prevalente carattere di rovescio o temporale, localmente forti, più frequenti e probabili sulle zone settentrionali e centrali della regione. Domani, lunedì, possibili temporali anche di forte intensità, tra la notte e la mattina più probabili sulle zone appenniniche, quelle settentrionali in genere e sull'Arcipelago, successivamente anche sulle restanti zone, in particolare quelle interne. Possibili forti colpi di vento ed grandinate nei temporali più intensi.


DESCRIZIONE DELLE CRITICITÀ€ PREVISTE:

Sulla base delle previsioni meteorologiche odierne e delle valutazioni dei possibili effetti al suolo effettuate, si prefigurano i seguenti scenari di criticità:

ZONE DI ALLERTA	RISCHIO	TEMPI	CRITICITA'
A1, B, L, M, R1 R2, S1, S2, T, V	IDROGEOLOGICO IDRAULICO RETICOLO MINORE	dalle ore 13.00 Domenica, 23 Giugno 2024 alle ore 23.59 Lunedì, 24 Giugno 2024	GIALLO
A2, A3, A4, A5, A6 C, E1, E2, E3, F1 F2, I, O1, O2, O3 S3	IDROGEOLOGICO IDRAULICO RETICOLO MINORE	dalle ore 13.00 Domenica, 23 Giugno 2024 alle ore 22.00 Domenica, 23 Giugno 2024	GIALLO
A1, B, L, M, R1 R2, S1, S2, T, V	TEMPORALI FORTI	in corso fino alle ore 23.59 Lunedì, 24 Giugno 2024	GIALLO
A2, A3, A4, A5, A6 C, E1, E2, E3, F1 F2, I, O1, O2, O3 S3	TEMPORALI FORTI	in corso fino alle ore 22.00 Domenica, 23 Giugno 2024	GIALLO

DESCRIZIONE DEGLI SCENARI DI EVENTO PREVISTI
IDROGEOLOGICO
IDRAULICO RETICOLO MINORE

Criticità Giallo: Possibilità di innesco di frane superficiali/colate rapide di detriti o fango in bacini di dimensioni limitate e ruscellamenti superficiali anche con trasporto di materiale con conseguenti possibili danni localizzati alle infrastrutture, edifici e attività agricole, cantieri, insediamenti civili e industriali esposti; possibile innalzamento dei livelli idrometrici dei corsi d'acqua minori, con inondazioni delle aree limitrofe, anche per effetto di criticità locali (tombature, restringimenti, occlusioni delle luci dei ponti, ecc); possibile scorrimento superficiale delle acque nelle strade con fenomeni di rigurgito dei sistemi di smaltimento delle acque piovane e con possibile tracimazione e coinvolgimento delle aree urbane depresse, dei locali interrati e di quelli posti a pian terreno lungo le vie potenzialmente interessate da deflussi idrici; possibili temporanee interruzioni della rete stradale e/o ferroviaria in prossimità di impluvi, canali, zone depresse (sottopassi, tunnel, avvallamenti stradali, etc.) e a valle di porzioni di versante interessate da fenomeni franosi; possibili limitati danni alle opere idrauliche di difesa delle sponde, alle attività agricole, ai cantieri, agli insediamenti civili e industriali in alveo; possibili criticità connesse a localizzate cadute massi.

TEMPORALI FORTI

Criticità Giallo: In uno scenario caratterizzato da elevata incertezza previsionale, saranno possibili fenomeni intensi occasionalmente pericolosi per l'incolumità delle persone e in grado di causare disagi e danni a carattere locale. Saranno possibili gli effetti riconducibili al rischio **idrogeologico-idraulico reticolo minore**, che potrebbero verificarsi in maniera repentina ed improvvisa.

A causa delle violente raffiche di **vento**, saranno possibili ulteriori effetti tra cui ad esempio, rottura di rami e/o caduta di alberi, caduta di tegole, danni alle strutture provvisorie e/o agli edifici, abbattimento di pali, segnaletica e impalcature, trasporto di materiale, disagi e/o interruzione della viabilità e danneggiamenti alle reti di distribuzione di servizi (tra cui telefonia ed elettricità) con conseguenti interruzioni.

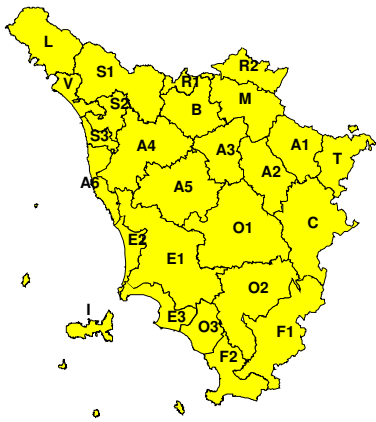
Nel caso in cui si verificano **grandinate** saranno inoltre possibili danni alle colture agricole, alle coperture degli edifici e agli automezzi.

Infine a causa delle **fulminazioni** saranno possibili danneggiamenti agli edifici, alberi e alle reti di distribuzione di servizi (tra cui telefonia ed elettricità) e eventualmente l'innesco di incendi in aree boschive.

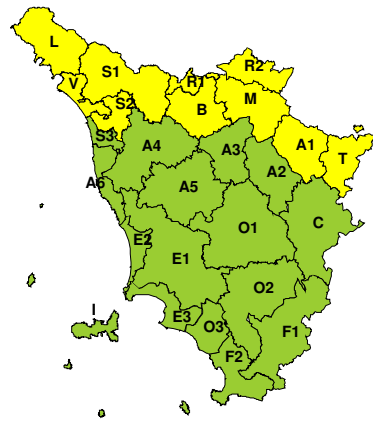


RISCHIO IDROGEOLOGICO-IDRAULICO RETICOLO MINORE

Domenica, 23 Giugno 2024

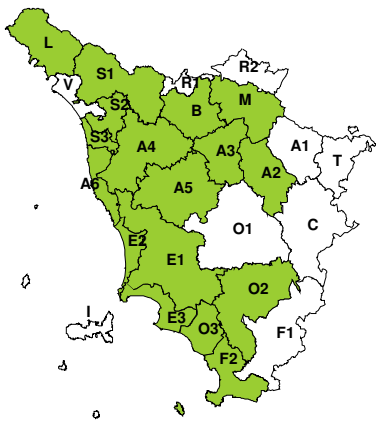


Lunedì, 24 Giugno 2024

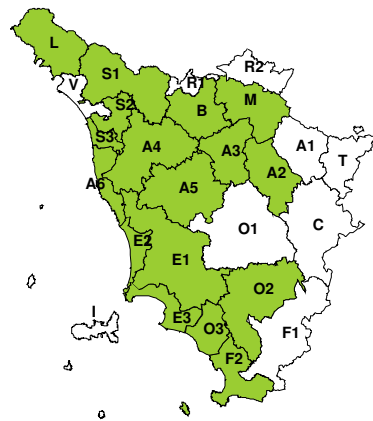


RISCHIO IDRAULICO RETICOLO PRINCIPALE

Domenica, 23 Giugno 2024

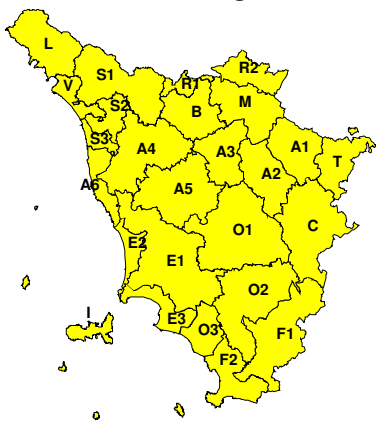


Lunedì, 24 Giugno 2024

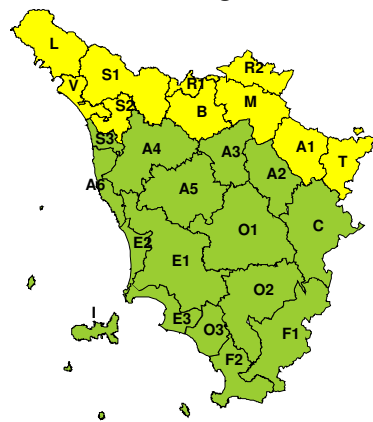


RISCHIO TEMPORALI FORTI

Domenica, 23 Giugno 2024



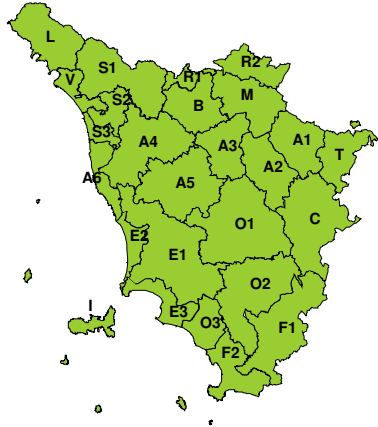
Lunedì, 24 Giugno 2024



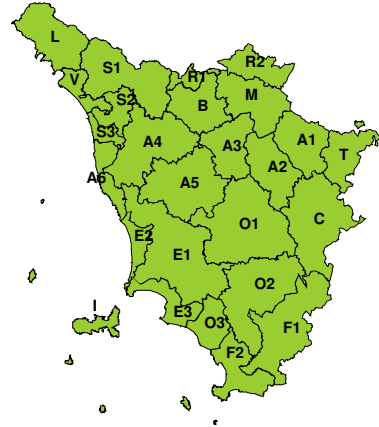


RISCHIO VENTO

Domenica, 23 Giugno 2024

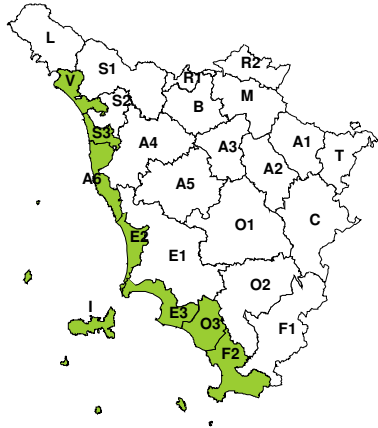


Lunedì, 24 Giugno 2024

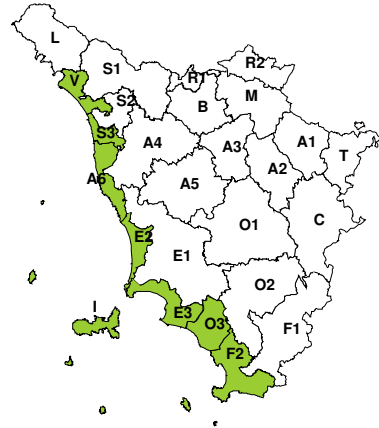


RISCHIO MAREGGIATE

Domenica, 23 Giugno 2024

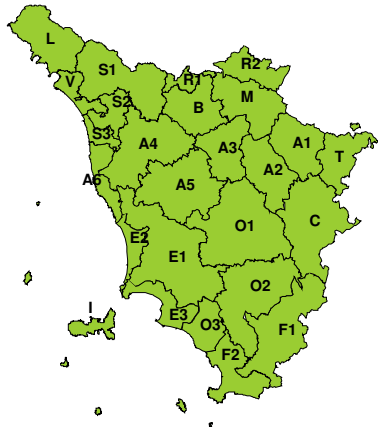


Lunedì, 24 Giugno 2024

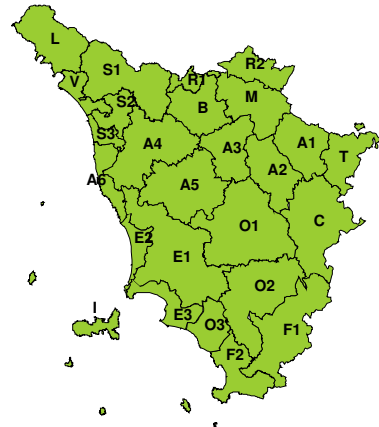


RISCHIO NEVE

Domenica, 23 Giugno 2024



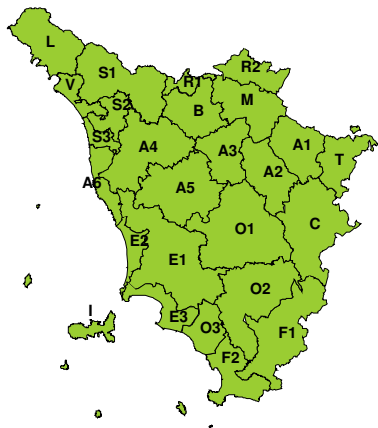
Lunedì, 24 Giugno 2024





RISCHIO GHIACCIO

Domenica, 23 Giugno 2024



Lunedì, 24 Giugno 2024

